








-  řešené území
-  Z - zastavitelná plocha navržená změnou č.1
-  zastavěné území aktualizované změnou č.1 k 12.4.2024
-  zastavěné území rušené změnou č.1
-  zastavěné území dle platného ÚP
-  Hranice BPEJ
-  Půdy se Iv. třídou ochrany



**MINISTERSTVO
PRO MÍSTNÍ
ROZVOJ ČR**

Změna č.1 územního plánu Kostomlaty pod Řípem byla spolufinancována z prostředků Ministerstva pro místní rozvoj ČR

Záznam o účinnosti

Označení správního orgánu, který změnu územního plánu vydal: Otisk úředního razítka:

Zastupitelstvo obce Kostomlaty pod Řípem

Datum nabytí účinnosti změny územního plánu:

Jméno a příjmení, funkce a podpis oprávněné úřední osoby pořizovatele:

Ing. Kamila Kloubská,
vedoucí oddělení úřadu územního plánování

Odpovědný projektant:

Ing. Petr Laube
Autorizovaný architekt pro obor územní plánování
ČKA 03 889
Vojtěšská 391, 277 11 Neratovice

Autorský kolektiv:

Ing. Petr Laube

Pořizovatel:

Městský úřad Roudnice nad Labem,
úřad územního plánování,
Karlovo nám. 21, 413 01 Roudnice n/L

Objednatel:

Obec Kostomlaty p. Řípem
Kostomlaty pod Řípem 90
413 01 Roudnice nad Labem



Název akce:

Změna č.1 ÚZEMNÍHO PLÁNU KOSTOMLATY POD ŘÍPEM

Etapa:

Název výkresu:

Výkres předpokládaných záborů půdního fondu

Formát:

A3

Datum:

12 / 2024

Měřítko:

1 : 5 000

Číslo paré:

Číslo výkresu:

6