









-  řešené území
-  zastavěné území k 12.4.2024
-  Z - zastavělná plocha
-  P - plocha přestavby
-  K - plocha změn v krajině
-  Plochy a koridory, ve kterých je rozhodování o změnách v území podmíněno
-  US - plocha s podmínkou územní studie

 **MINISTERSTVO PRO MÍSTNÍ ROZVOJ ČR** Změna č. 1 územního plánu Kostomlaty pod Řípem byla spolufinancována z prostředků Ministerstva pro místní rozvoj ČR

Záznam o účinnosti

Označení správního orgánu, který změnu územního plánu vydal: Otok úředního razítka:
 Zastupitelstvo obce Kostomlaty pod Řípem

Datum nabytí účinnosti poslední změny: Pořadové číslo poslední změny:
1

Jméno a příjmení, funkce a podpis oprávněné úřední osoby pořizovatele:
 Ing. Kamila Kloubská,
 vedoucí oddělení úřadu územního plánování

Odpovědný projektant:
 Ing. Petr Laube
 Autorizovaný architekt pro obor územní plánování
 ČKA 03 889
 Vojtěšská 391, 277 11 Neratovice

Autorský kolektiv:
 Ing. Petr Laube

Pořizovatel: Objednatel:
 Městský úřad Roudnice nad Labem, Obec Kostomlaty p. Řípem
 úřad územního plánování, Kostomlaty pod Řípem 90
 Karlovo nám. 21, 413 01 Roudnice n/L 413 01 Roudnice nad Labem

Název akce: Formát: A0
ÚZEMNÍ PLÁN Datum: 02 / 2025
KOSTOMLATY POD ŘÍPEM Měřítko: 1 : 5 000
 Etapa: Číslo paré:
 Úplné znění po změně č. 1 Název výkresu: 1
 Výkres základního členění území Číslo výkresu: 1