






-  řešené území
- Plochy a koridory s možností omezení práv**
-  VD - dopravní infrastruktura
-  VU - založení prvků územního systému ekologické stability
-  VT - VPS/VPO technické infrastruktury vyjádřené liniově

 **MINISTERSTVO PRO MÍSTNÍ ROZVOJ ČR** Změna č. 1 územního plánu Kostomlaty pod Řípem byla spolufinancována z prostředků Ministerstva pro místní rozvoj ČR

Záznam o účinnosti
 Označení správního orgánu, který změnu územního plánu vydal: Ověřeno úředním razítkem:
 Zastupitelstvo obce Kostomlaty pod Řípem
 Datum nabytí účinnosti poslední změny: Pořadové číslo poslední změny:
1
 Jméno a příjmení, funkce a podpis oprávněné úřední osoby pořizovatele:
 Ing. Kamila Kloubská,
 vedoucí oddělení úřadu územního plánování

Odpovědný projektant:
 Ing. Petr Laube
 Autorizovaný architekt pro obor územní plánování
 ČKA 03 889
 Vojtěšská 391, 277 11 Neratovice
 Autorský kolektiv:
 Ing. Petr Laube

Pořizovatel: Objednatel:
 Městský úřad Roudnice nad Labem, Obec Kostomlaty p. Řípem
 úřad územního plánování, Kostomlaty pod Řípem 90
 Karlovo nám. 21, 413 01 Roudnice n/L 413 01 Roudnice nad Labem

Název akce: **ÚZEMNÍ PLÁN KOSTOMLATY POD ŘÍPEM** Formát: A0
 Datum: 02 / 2025 Měřítko: 1 : 5 000
 Etapa: Úplné znění po změně č. 1 Číslo paré:
 Název výkresu: **Výkres veřejně prospěšných staveb, opatření a asanací** Číslo výkresu: 3