








-  řešené území
-  hranice katastrálních území
- Veřejně prospěšné stavby a veřejně prospěšná opatření**
-  VD - VPS dopravní infrastruktury - navržené změnou č.2
-  VD - VPS dopravní infrastruktury - rušené změnou č.2
-  VT - VPS technické infrastruktury - rušené změnou č.2

Záznam o účinnosti

Označení správního orgánu, který změnu územního plánu vydal: Odkaz úředního razítka:

Zastupitelstvo obce Kostomlaty pod Řípem

Datum nabytí účinnosti změny: _____

17.2.2026

Jméno a příjmení, funkce a podpis oprávněné úřední osoby pořizovatele: _____

Ing. Kamila Kloubská,
vedoucí oddělení úřadu územního plánování

Odpovědný projektant: _____

Ing. Petr Laube
Autorizovaný architekt pro obor územní plánování
ČKA 03 889
Vojtěšská 391, 277 11 Neratovice

Autorský kolektiv: _____

Ing. Petr Laube

Pořizovatel: Objednatel:

Městský úřad Roudnice nad Labem, Obec Kostomlaty p. Řípem
úřad územního plánování, Kostomlaty pod Řípem 90
Karlovo nám. 21, 413 01 Roudnice n/L 413 01 Roudnice nad Labem

Název akce: Formát: A0

ZMĚNA č.2
ÚZEMNÍHO PLÁNU
KOSTOMLATY POD ŘÍPEM

Datum: 01 / 2026

Měřítko: 1 : 5 000

Etapa: Číslo paré: _____

Název výkresu: Číslo výkresu: **3**

Výkres veřejně prospěšných staveb, opatření a asanací