









-  řešené území
-  hranice katastrálních území
-  veřejně prospěšné stavby a veřejně prospěšná opatření
-  VD - VPS dopravní infrastruktury
-  VU - VPO pro vytváření prvků územního systému ekologické stability

 **MINISTERSTVO PRO MÍSTNÍ ROZVOJ ČR** Změna č. 1 územního plánu Kostomlaty pod Řípem byla spolufinancována z prostředků Ministerstva pro místní rozvoj ČR

Záznam o účinnosti

Označení správního orgánu, který změnu územního plánu vydal: Odkaz úředního razítka:
Zastupitelstvo obce Kostomlaty pod Řípem

Datum nabytí účinnosti poslední změny: Pořadové číslo poslední změny:
 17.2.2026 2

Jméno a příjmení, funkce a podpis oprávněné úřední osoby pořizovatele:
 Ing. Kamila Kloubská,
 vedoucí oddělení úřadu územního plánování

Odpovědný projektant:
 Ing. Petr Laube
 Autorizovaný architekt pro obor územní plánování
 ČKA 03 889
 Vojtěšská 391, 277 11 Neratovice

Autorský kolektiv:
 Ing. Petr Laube

Pořizovatel: Objednatel:
 Městský úřad Roudnice nad Labem, Obec Kostomlaty p. Řípem
 úřad územního plánování, Kostomlaty pod Řípem 90
 Karlovo nám. 21, 413 01 Roudnice n/L 413 01 Roudnice nad Labem

Název akce: Formát:
ÚZEMNÍ PLÁN A0
KOSTOMLATY POD ŘÍPEM Datum: 01 / 2026
 Etapa: Měřítko: 1 : 5 000
 Úplné znění po změnách č.1 a č.2 Číslo paré:
 Název výkresu: Číslo výkresu: **3**
Výkres veřejně prospěšných staveb, opatření a asanací